

PLANIFICATION ANNUELLE DES TRAVAUX D'EXPLORATION

SECTION 1 – IDENTIFICATION

Nom de l'entreprise

N° matricule (NEQ)

N° d'intervenant

Innova Lithium / Lithium Innova

1179161253

104818

Nom de la personne-ressource

Prénom de la personne-ressource

Smith

Darren

Adresse (numéro, rue, route rurale ou casier postal)

App.

Ville, village ou municipalité

1801, McGill College

Suite 900

Montréal

Province

Pays

Code postal

**Téléphone
(cellulaire)**

**Téléphone
(bureau)**

Poste

Québec

Canada

H3A 1Z4

418-573-0443

Adresse de courrier électronique

darren@patriotbatterymetals.com

Site Web de l'entreprise

<https://fr.patriotbatterymetals.com/>

SECTION 2 – LOCALISATION DES TRAVAUX

Nom du projet

Shaakichiuwaanaan

Feuillet SNRC

33G / 33H

Municipalité régionale de comté

Municipalité

Jamésie

Gouvernement régional d'Eeyou Istchee Baie-James

SECTION 3 – PLANIFICATION DES TRAVAUX POUR LES 12 PROCHAINS MOIS

Pour chacun des travaux planifiés, indiquez les dates de réalisation prévues.

Date du début de la période de 12 mois :		
<input checked="" type="checkbox"/> Examen d’affleurement rocheux	De : 2025-06-01	À : 2025-10-15
<input checked="" type="checkbox"/> Échantillonnage de roche	De : 2025-06-01	À : 2025-10-15
<input type="checkbox"/> Coupe de lignes	De : Choisir la date	À : Choisir la date
<input checked="" type="checkbox"/> Levé géologique	De : 2025-06-01	À : 2025-10-15
<input type="checkbox"/> Levé géochimique	De : Choisir la date	À : Choisir la date
<input type="checkbox"/> Levé géophysique aérien	De : Choisir la date	À : Choisir la date
<input type="checkbox"/> Levé géophysique au sol et en forage	De : Choisir la date	À : Choisir la date
<input checked="" type="checkbox"/> Forage réalisé en terrain meuble et dans le roc*	De : 2025-06-01	À : 2025-10-31
<input checked="" type="checkbox"/> Décapage de roc*	De : 2025-06-01	À : 2025-10-15
<input type="checkbox"/> Échantillonnage en vrac*	De : Choisir la date	À : Choisir la date
<input type="checkbox"/> Levé géophysique sismique de réfraction*	De : Choisir la date	À : Choisir la date
<input type="checkbox"/> Excavation de dépôt meuble*	De : Choisir la date	À : Choisir la date
<input type="checkbox"/> Travaux d’arpentage	De : Choisir la date	À : Choisir la date
<input type="checkbox"/> Travaux de levés et d’inventaire pour les tourbières (art. 69 du Règlement sur les mines (9.1° à 9.5°))	De : Choisir la date	À : Choisir la date
<input type="checkbox"/> Travaux de réaménagement et de restauration	De : Choisir la date	À : Choisir la date
<input type="checkbox"/> Travaux de sécurisation	De : Choisir la date	À : Choisir la date
<input type="checkbox"/> Travaux d’exploration souterrains	De : Choisir la date	À : Choisir la date

* Travaux assujettis à une autorisation pour travaux d’exploration à impact.

SECTION 4 – DESCRIPTION DES TRAVAUX PLANIFIÉS

Substances recherchées

Lithium, Tantalum, Cesium, Base & Precious Metals

Type de matériel utilisé (drone, hélicoptère, VTT, camions, foreuse, dynamite, etc.)

Hélicoptère

Heures et période d’opération de la machinerie (12 h/24, 24 h/24, 5 jours/7, 7 jours/7)

12h/24 et 7jours/7

Envergure des travaux planifiés (nombre de travailleurs, superficie, volume, etc.)

3 à 4 foreuses sur une durée de 4 à 5 mois, 30 à 40 travailleurs.

SECTION 5 – ÉTAT D’AVANCEMENT DU PROJET D’EXPLORATION

Sommaire des travaux antérieurs

De 2016 à l’hiver 2025, des travaux de prospection, de l’échantillonnage en rainure, de la cartographie géologique, de la géophysique au sol et aéroportée, des études environnementales et du forage carotté et non-carotté ont été réalisés sur la propriétés afin de supporter le développement de la pegmatite à spodumène CV5 et les autres zones minéralisées sur Shaakichiuwaanaan.

SECTION 6 – DOCUMENTS À JOINDRE

Carte en format PDF¹


Fichier de forme (DBF, PRJ, SHP, SHX)²

¹ Carte de la propriété avec la localisation des travaux planifiés.

² Le fichier de forme doit inclure les numéros de droits exclusifs d’exploration de la propriété et la localisation des travaux planifiés.

SECTION 7 – DÉCLARATION DU RESPONSABLE

J’atteste de l’exactitude des renseignements fournis dans la présente.

Date :	April 29, 2025
Signature :	
Nom en lettres moulées :	Darren Smith
Titre professionnel :	VP Expl.

Ce formulaire ainsi que la carte PDF et le fichier de forme doivent être transmis par courriel aux communautés autochtones et municipalités locales visées par les travaux.

Veuillez mettre le ministère des Ressources naturelles et des Forêts en copie conforme à l’adresse pat@mrnf.gouv.qc.ca.

Pour toutes questions :
Téléphone : 418 627-6292
Sans frais : 1 800-363-7233
services.mines@mrnf.gouv.qc.ca

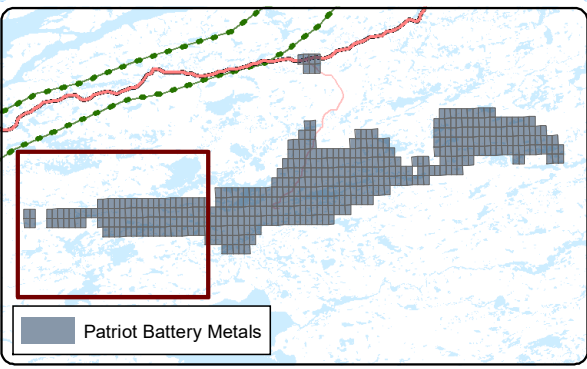
550000

560000

5935000



WEST MAP SHEET



5930000

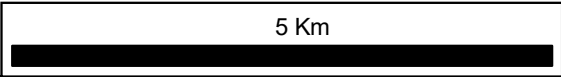
2531732	2531741
2531733	2531742

2531734	2531743
2531735	2531744
2531736	2531745
2531737	2531746
2531738	2531747
2531739	2531748
2531740	2531749
2531750	2531751

2099380	58090	58098	2021045
2099382	58091	58099	2021046
2099384	58092	58100	2021047
2099386	58093	58101	2021048
2099388	58094	58102	2021049
2099390	58103	2120719	2021050
2099392	58231	2120689	2021051
2099393	58232	2120690	2021052
2099395	58233	2120691	2021053
2099398	58234	2120692	2021054
2099399	58235	2120694	2021055
2099401	58236	2120696	2021056
2120711	58237	2120697	2021057
2120712	2120717	2120698	2021058
2120713	2120681	2120699	2021059
2120714	2120682	2120700	2021060
2536477	2120683	2120701	2021061
2120677	2120684	2120702	2021062
2120678	2120685	2120703	2024265
2520673	2120686	2120704	2024264

5925000

5925000



Legend

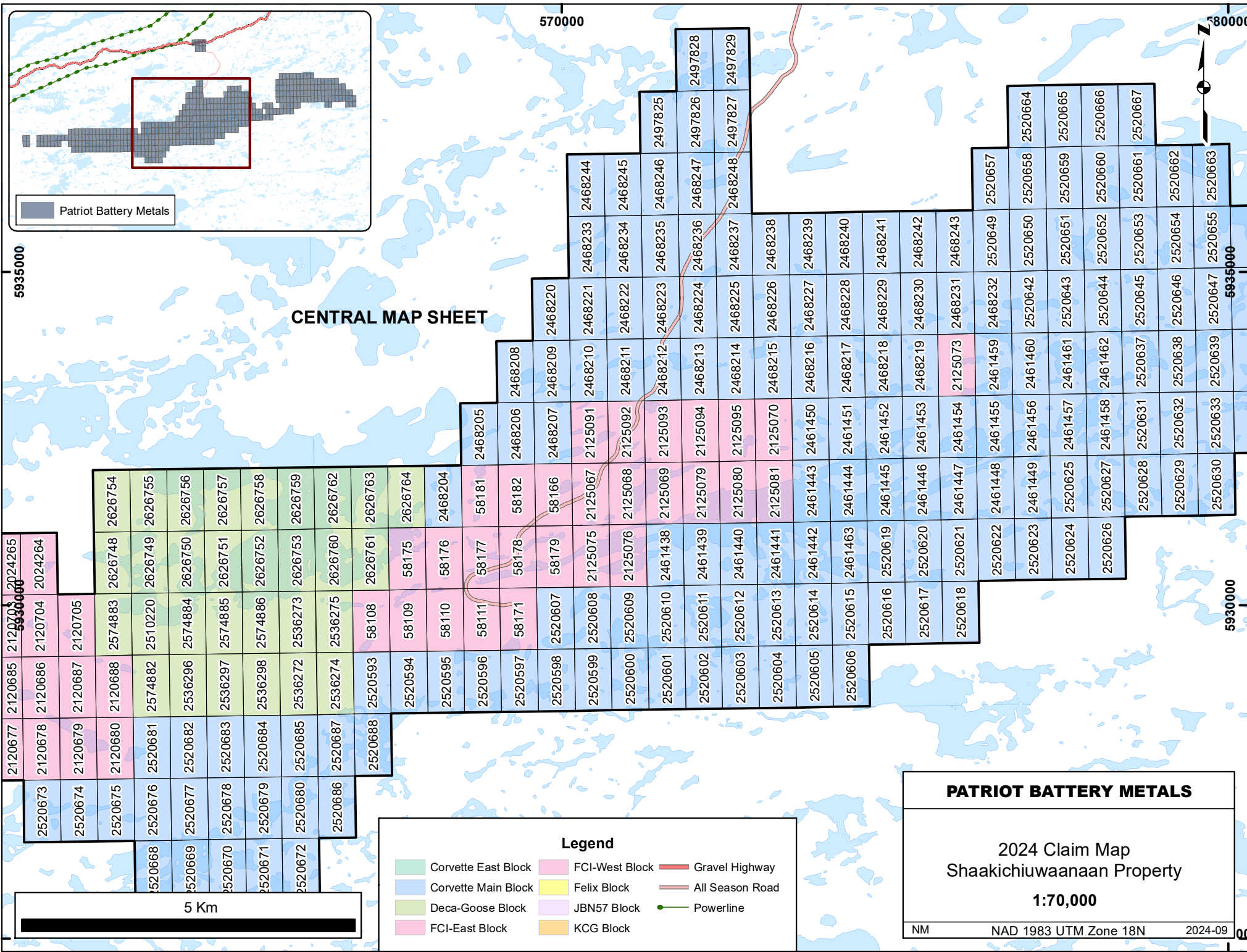
Corvette East Block	FCI-West Block	Gravel Highway
Corvette Main Block	Felix Block	All Season Road
Deca-Goose Block	JBN57 Block	Powerline
FCI-East Block	KCG Block	

PATRIOT BATTERY METALS

2024 Claim Map
Shaakichiuwaanaan Property

1:70,000

NM NAD 1983 UTM Zone 18N 2024-09



5935000

570000

580000

CENTRAL MAP SHEET

5930000

5930000

2120705
2024265
5930000
2024264

2120704

2120705

2120688
2626748
2626755

2120688
2626749
2626756

2574883
2626750
2626757

2574882
2626751
2626758

2574884
2626752
2626759

2536296
2626753
2626762

2536297
2626754
2626763

2536298
2626755
2626764

2536272
2626756
2626765

2536273
2626757
2626766

2536274
2626758
2626767

2520593
2626759
2626768

2520594
2626760
2626769

2520595
2626761
2626770

2520596
2626762
2626771

2520597
2626763
2626772

2520598
2626764
2626773

2520599
2626765
2626774

2520600
2626766
2626775

2520601
2626767
2626776

2520602
2626768
2626777

2520603
2626769
2626778

2520604
2626770
2626779

2520605
2626771
2626780

2520606
2626772
2626781

2120685
2125075
2125076

2120686
2125076
2125077

2120687
2125077
2125078

2120688
2125078
2125079

2120677

2120678

2120679

2120680

2520681

2520682

2520683

2520684

2520685

2520686

2520687

2520688

2520689

2520690

2520691

2520692

2520693

2520694

2520695

2520696

2520697

2520698

2520699

2520700

2520701

2520702

2520703

2520704

2520705

2520706

2520707

2520708

2520709

2520710

2520711

2520712

2520713

2520714

2520715

2520716

2520717

2520718

2520719


2520720

2520721

2520722

2520723

2520724



Legend

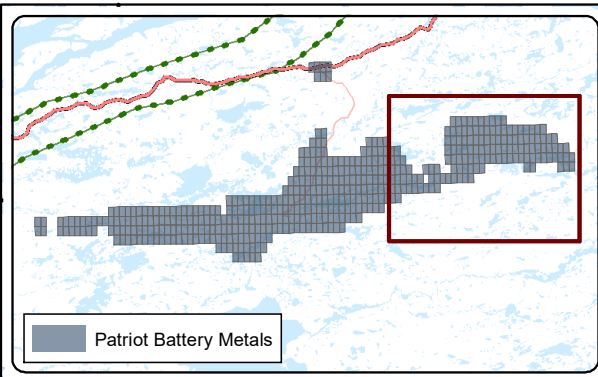
Corvette East Block	FCI-West Block	Gravel Highway
Corvette Main Block	Felix Block	All Season Road
Deca-Goose Block	JBN57 Block	Powerline
FCI-East Block	KCG Block	

PATRIOT BATTERY METALS

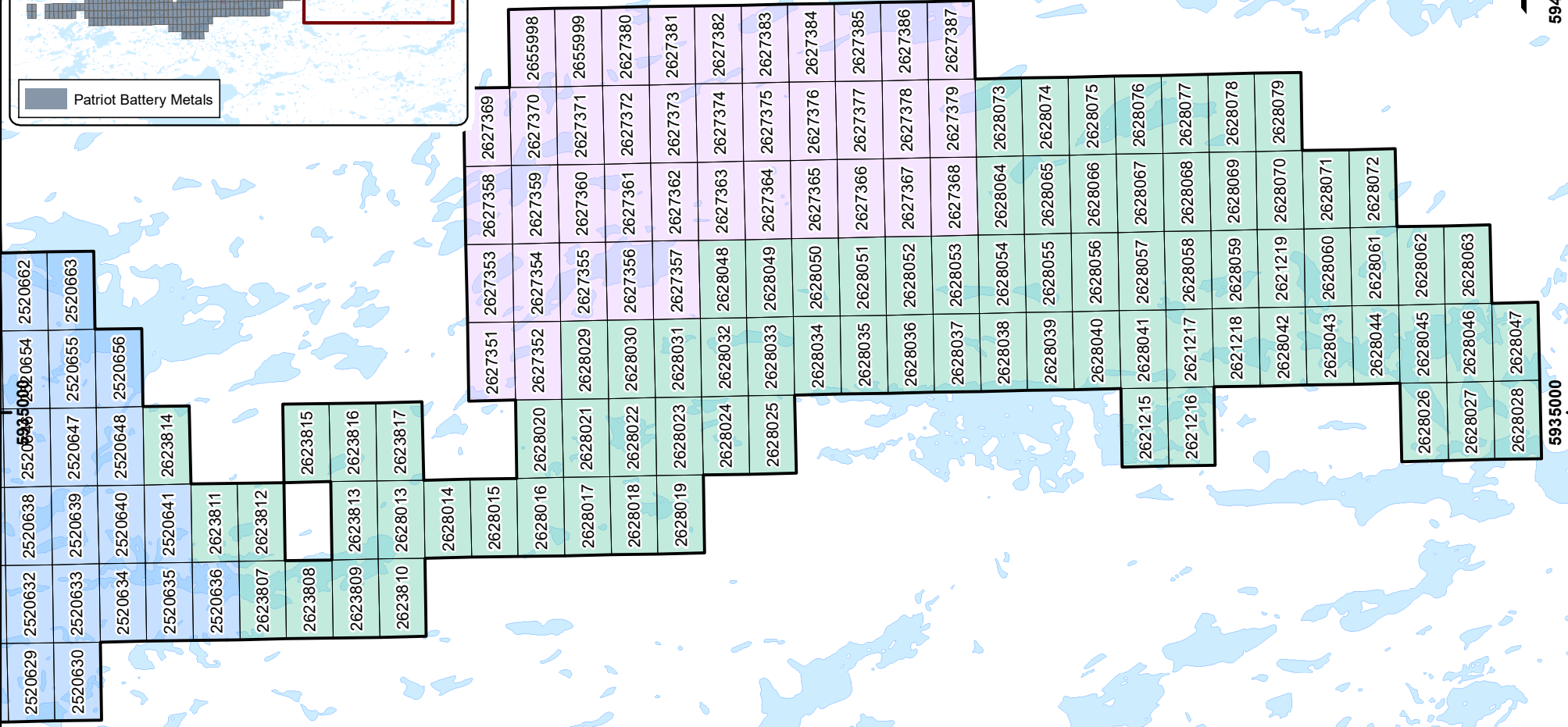
2024 Claim Map
Shaakichiuwaanaan Property

1:70,000

NM NAD 1983 UTM Zone 18N 2024-09




EAST MAP SHEET



Legend

Corvette East Block	FCI-West Block	Gravel Highway
Corvette Main Block	Felix Block	All Season Road
Deca-Goose Block	JBN57 Block	Powerline
FCI-East Block	KCG Block	

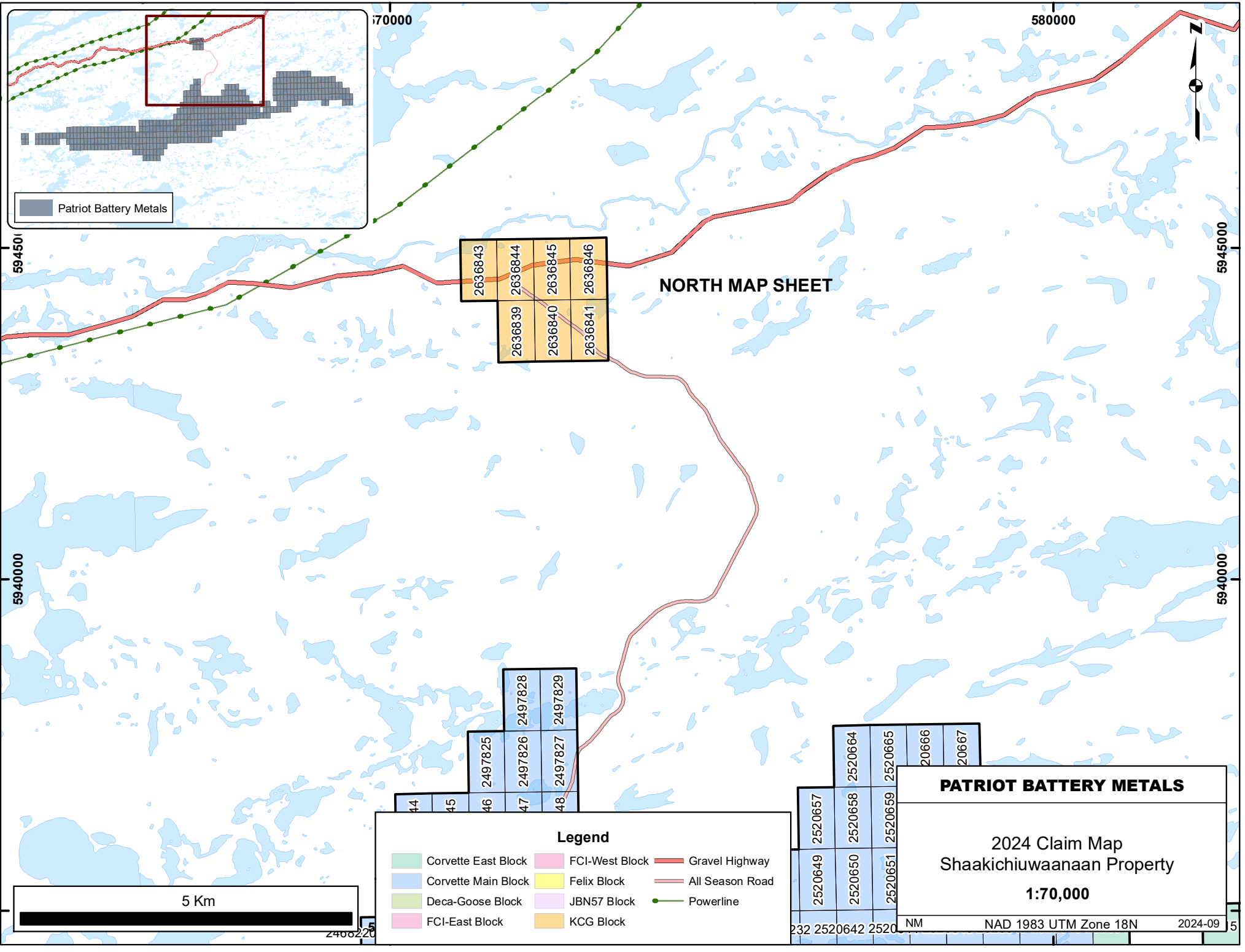


PATRIOT BATTERY METALS

2024 Claim Map
Shaakichiuwaanaan Property

1:70,000

NM NAD 1983 UTM Zone 18N 2024-09



Patriot Battery Metals

2636843	2636844	2636845	2636846
2636839	2636840	2636841	2636842

NORTH MAP SHEET

44	45	46	47	48
		2497825	2497826	2497827
			2497828	2497829

2520649	2520650	2520651	2520652	20666	20667
2520648	2520649	2520650	2520651	2520652	2520653
2520647	2520648	2520649	2520650	2520651	2520652

PATRIOT BATTERY METALS

2024 Claim Map
Shaakichiuwaanaan Property
1:70,000

Legend

Corvette East Block	FCI-West Block	Gravel Highway
Corvette Main Block	Felix Block	All Season Road
Deca-Goose Block	JBN57 Block	Powerline
FCI-East Block	KCG Block	

5 Km